豊 能 町 都 市 計 画 図

1：2，500地形図

M－5－3

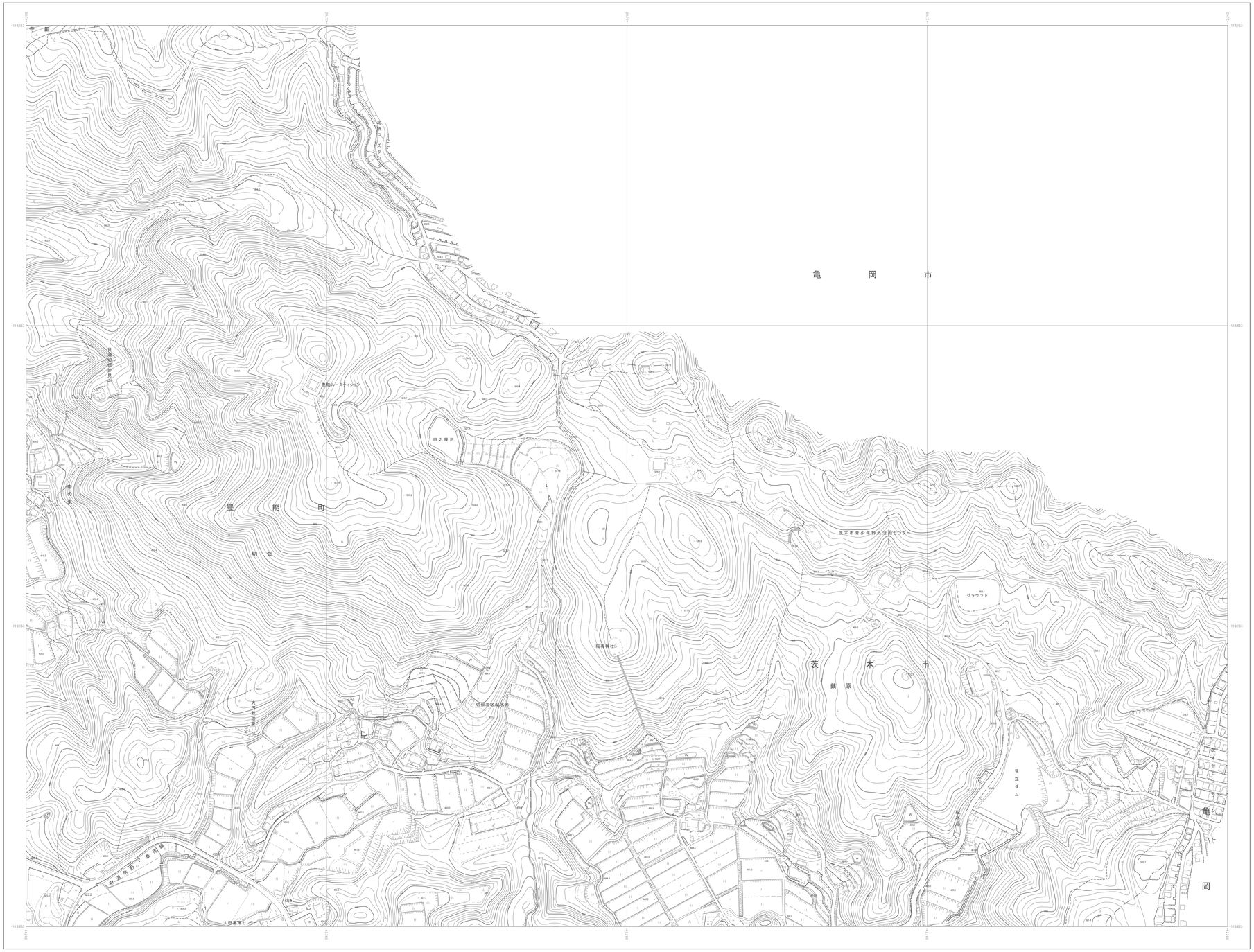

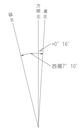

上図は真に方眼北，真北，磁北相互の関係を表し，角度の数値とは必ずしも一致しない。

M－5－3

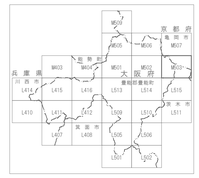

記号


建物
記ろう建物
施設
記ろう施設
25.6 三角点
25.62 水準点
25.6 水準点以外の基本点
25.6 三角点以外の三等点
25.62 三角点以外の一等点
25.6 三角点以外の二等点
25.6 三角点以外の三等点
25.6 三角点以外の四等点
25.62 電子基準点
官公署
裁判所
検察庁
税務署
郵便局
森林管理署
交番・駐在所
消防署
職業安定所
公共の安定所出張所
神社
寺院
キリスト教会
学校
幼稚園・保育園
公会堂・公民館
老人ホーム
保健所
病院
銀行
協同組合
倉庫
火薬庫
工場
変電所
揚排水ポンプ場
ガソリンスタンド
会館
駐車場
児童遊園地
門
鳥居
墓
記念像
石像
路傍祠
トンネル・坑口
独立煙突(工業煙突)
独立煙突(砂業煙突)
油井・ガス井
起重機
クレーン
煙突
高塔
電波塔
風車
灯台
灯標
水位観測所
波止
噴泉口・噴気口
温泉・鉱泉
材料置場
石垣
記号無地市街地
田
畑
果樹園
桑畑
茶畑
牧草地
荒地
竹林
笹地
ゴルフ場
墓地
はい草地
しの地
桑畑
針葉樹
広葉樹
かれ枝
竹林
笹地
崖
地上
空間
露岩
大海
海
干潟
河川
水涯線
砂地・れき地
敷石斜面
流路水制
木製根固
沖合根固
不透過水制
透過水制
消波ブロック
鉄・コンクリート根固
防波堤
さんご礁
砂丘
ゴルフ場
露岩
砂利(Gravel)
スコリア
砂(Sand)
シルト(Silt)
粘土(Clay)
泥炭(Peat)
火山灰(Volcanic ash)
軽石(Pumice)
凝灰岩(Tuff)
溶岩(Lava)
火山礫(Lapilli)
火山弾(Volcanic bomb)
火山岩塊(Volcanic block)
火山ガラス(Volcanic glass)
火山砂(Volcanic sand)
火山礫(Volcanic gravel)
火山灰(Volcanic ash)
火山岩(Volcanic rock