豊 能 町 都 市 計 画 図

1：2，500地形図
M－5－7

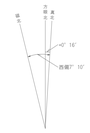

上図は単に方眼北、真北、磁北相互の関係を表し、角度の数値を正確でも一致しない。

豊 能 町

1：2，500

M－5－7

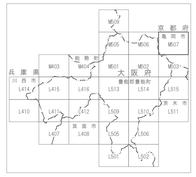

記号



座標系は平成14年国土交通省告示第9号の規定による第VI系座標系
投影は横メルカトル図法
図郭に表示してある座標値はキロメートル単位
方眼は0，5キロメートル間隔
高さの基準は東京湾の平均海面
等高線の間隔は2メートル
平面直角座標値は、世界測地系に対応

M－5－7