豊能町都市計画図

１：２，５００地形図

Ｍ－５－６

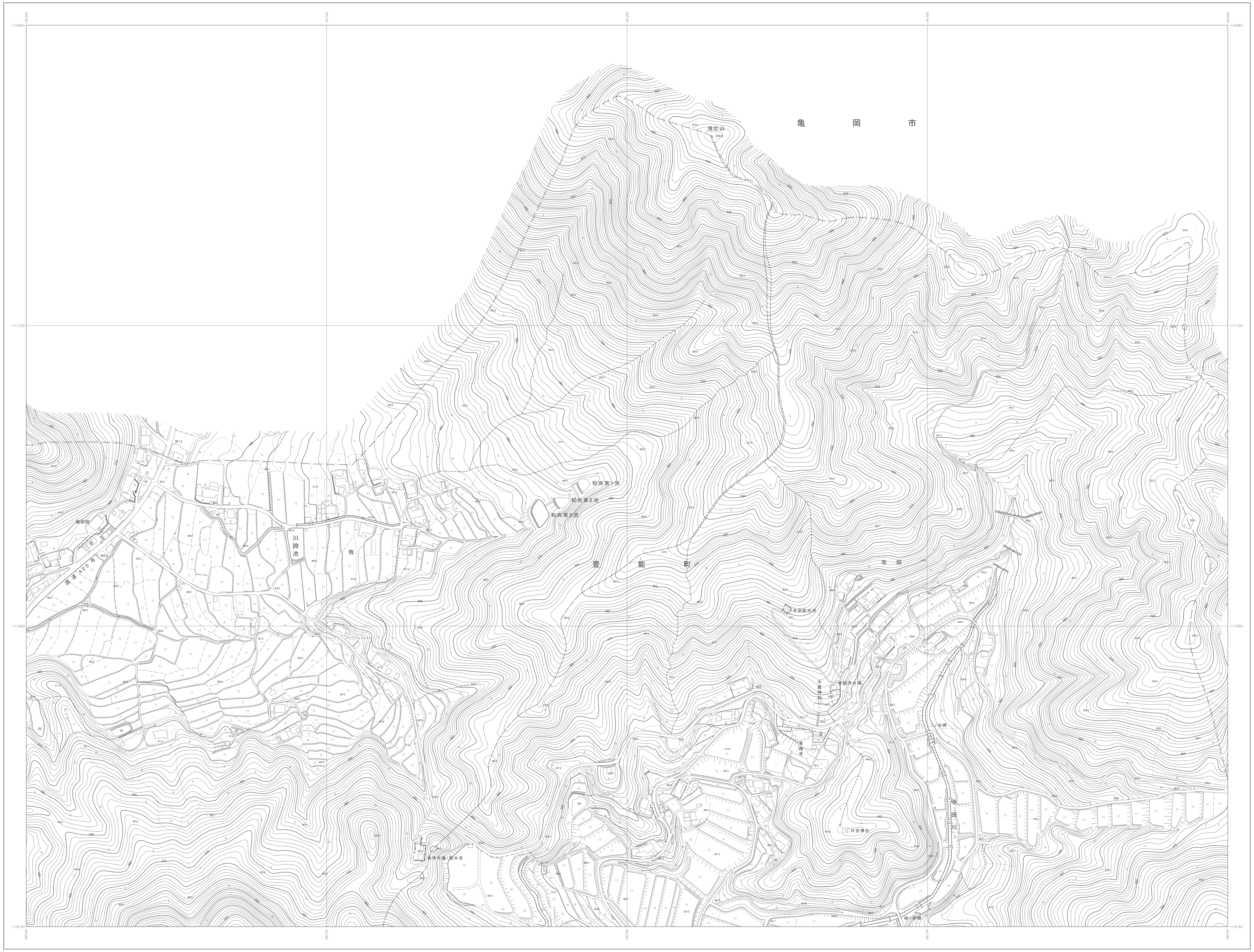

豊　能　町

Ｍ－５－６

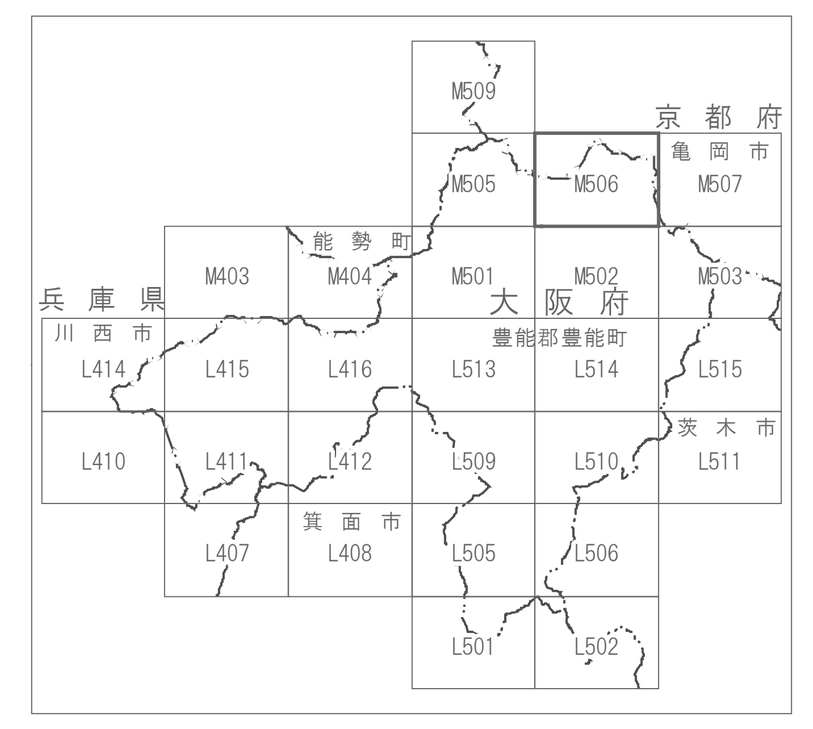

記号

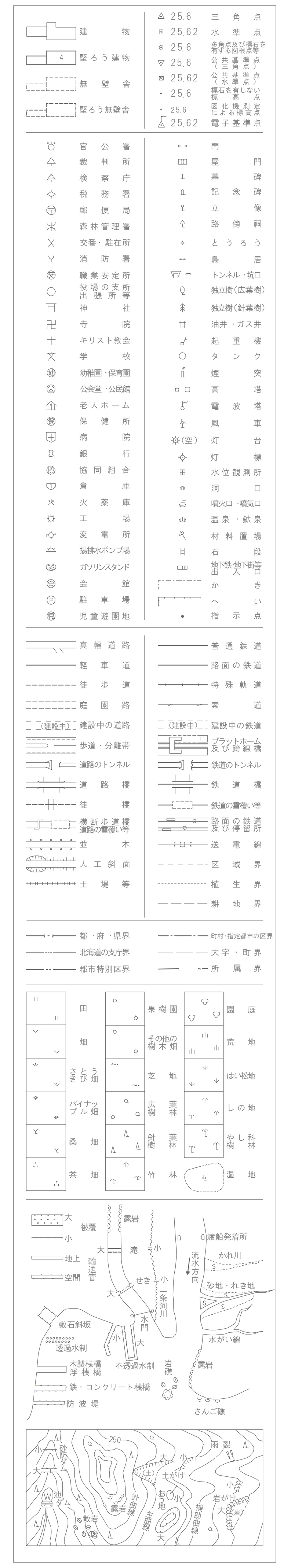

座標系は平成１４年国土交通省告示第９号の規定による第Ⅵ座標系
投影は横メルカトル図法
図郭に表示してある座標値はキロメートル単位
方眼は０．５キロメートル間隔
高さの基準は東京湾の平均海面
等高線の間隔は２メートル
平面直角座標値は、世界測地系に対応

Ｍ－５－６