豊 能 町 都 市 計 画 図

1：2，500地形図

L－4－14

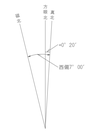

上図は単に方眼北、真北、磁北相互の関係を表し、角度の数値とは必ずしも一致しない。

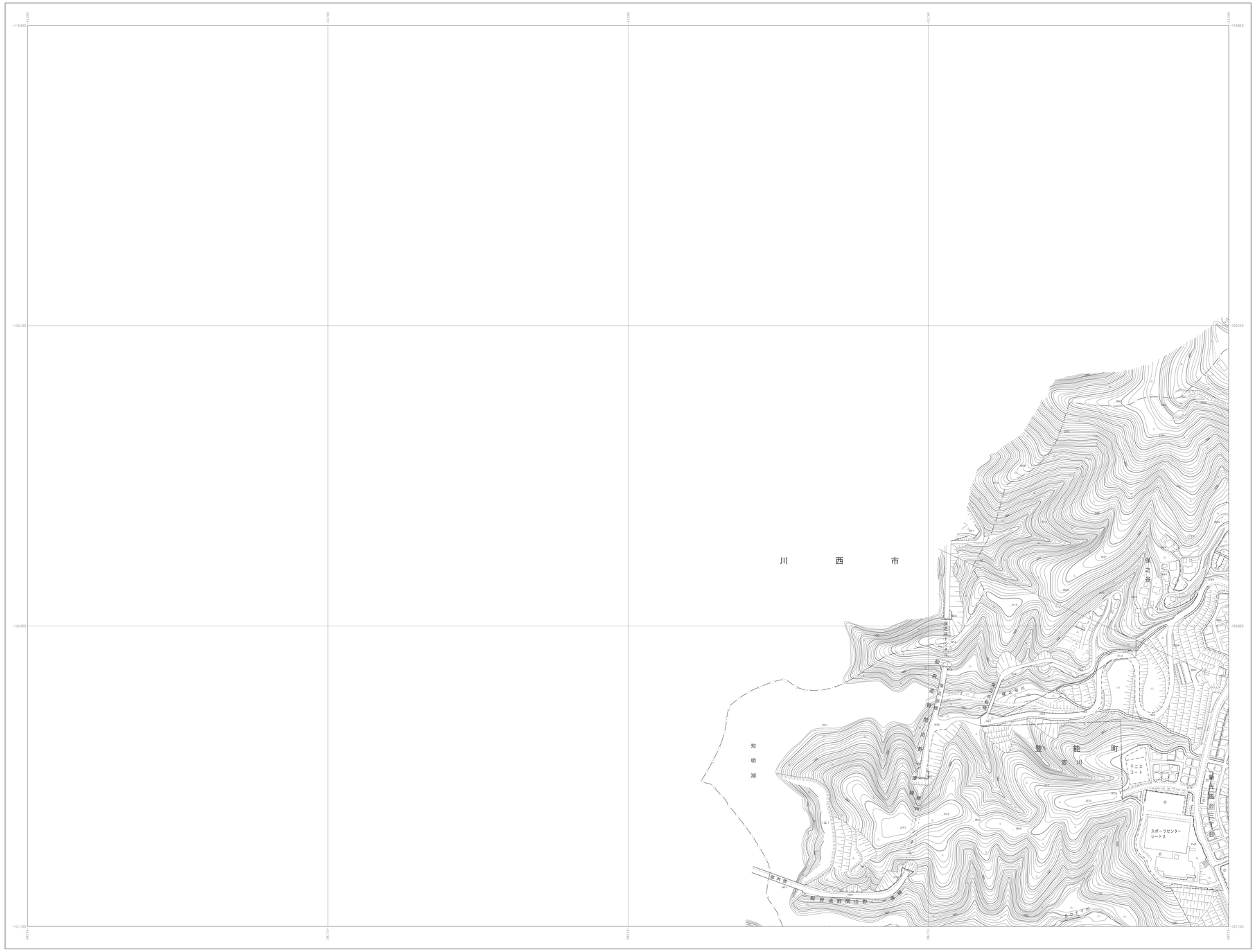

L－4－14

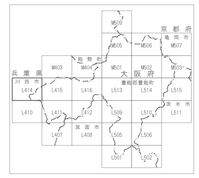

記号


建物
記ろう建物
施設
記ろう施設
25.6 三角点
25.62 水準点
25.6 普通徒歩道路
25.6 小径徒歩道路
25.62 平坦道路
25.6 建設中道路
25.6 建設中道路
25.6 計画道路
25.62 電子基準点
官公署
裁判所
検察庁
税務署
郵便局
森林管理署
交番・駐在所
消防署
職業安定所
公共の安定所
出張所等
神社
寺院
キリスト教会
学校
幼稚園・保育園
公会堂・公民館
老人ホーム
保健所
病院
銀行
協同組合
倉庫
火薬庫
工場
変電所
揚排水ポンプ場
ガソリンスタンド
台場
駐車場
児童遊園地
門
鳥居
墓
記念碑
石像
とうろう
塔
トンネル・ずい道
独立煙突(広葉樹)
独立煙突(針葉樹)
油井・ガス井
起重機
クレーン
煙突
高塔
電波塔
風車
灯台
灯標
水位観測所
泉
噴泉口・噴気口
温泉・鉱泉
材料置場
石段
記号B・記号E等
かき
へい
指示点
高幅道路
駐車道
徒歩道
庭園
建設中の道路
歩道・分離帯
道路のトンネル
道路橋
徒橋
橋脚・橋梁
橋脚の型式等
並木
人工斜面
土堤等
普通鉄道
路面の鉄道
特殊軌道
索道
建設中の鉄道
モノレール・新交通システム
鉄道のトンネル
鉄道橋
鉄道の型式等
橋脚・橋梁
橋脚の型式等
送電線
区域界
境界
都道府県界
北海道の支庁界
郡市町村区界
郡市町村区界
大字・町界
所属界
田
畑
果樹園
桑畑
茶畑
桑園
荒地
茶園
牧草地
はい草地
ゴルフ場
芝地
しの地
桑畑
桑畑
桑畑
桑畑
竹林
ヤシ林
荒地
建物
独立
空地
地上
空地
地下
空地
滝
せき
砂防
れき地
飛石飛岩
流通水制
水制用堤
浮桟橋
中流通水制
防波堤
水がい堤
鉄・コンクリート桟橋
防波堤
さんご礁
西部
東部
北部
中部
南部
東部
西部
中部
北部
南部
東部
西部
中部
北部
南部
東部
西部
中部
北