豊能町都市計画図

1：2，500地形図

L－4－12

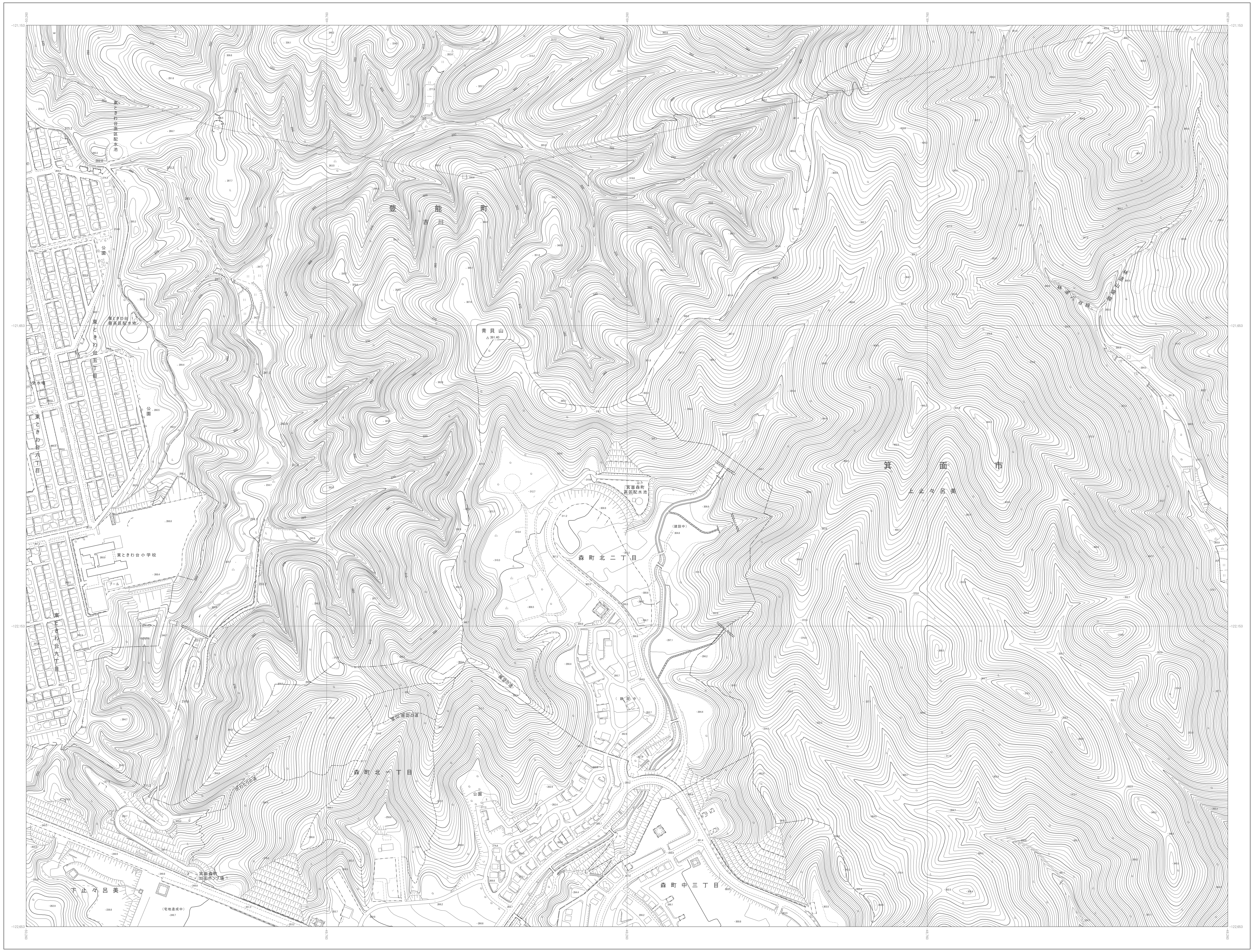

L－4－12

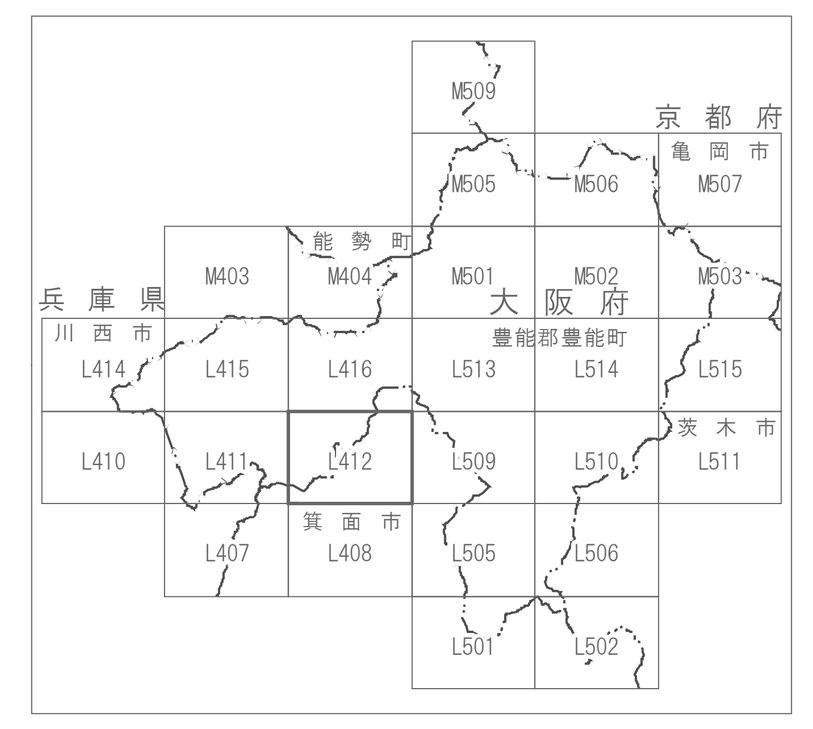

記 号

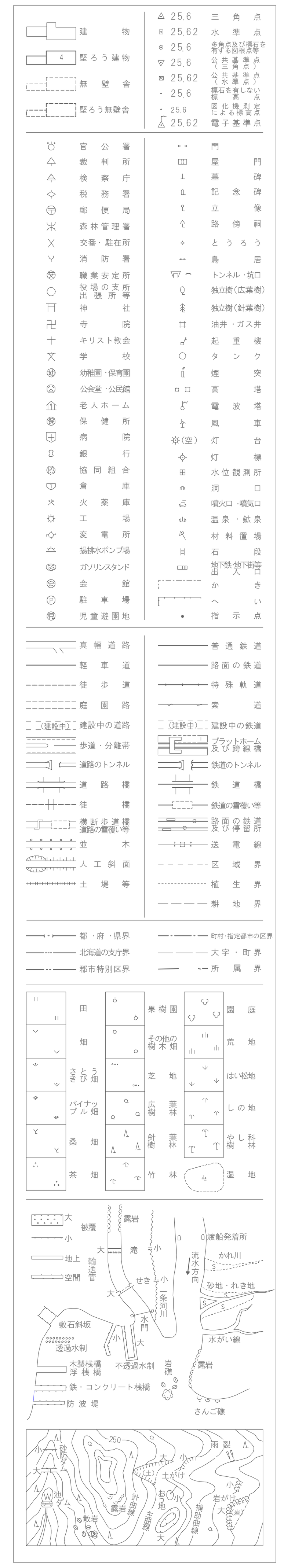

座標系は平成１４年国土交通省告示第９号の規定による第Ⅵ座標系
投影は横メルカトル図法
図郭に表示してある座標値はキロメートル単位
方眼は０．５キロメートル間隔
高さの基準は東京湾の平均海面
等高線の間隔は２メートル
平面直角座標値は、世界測地系に対応

豊 能 町

L－4－12

1：2，500