豊 能 町 都 市 計 画 図

1：2，500地形図

L－4－7

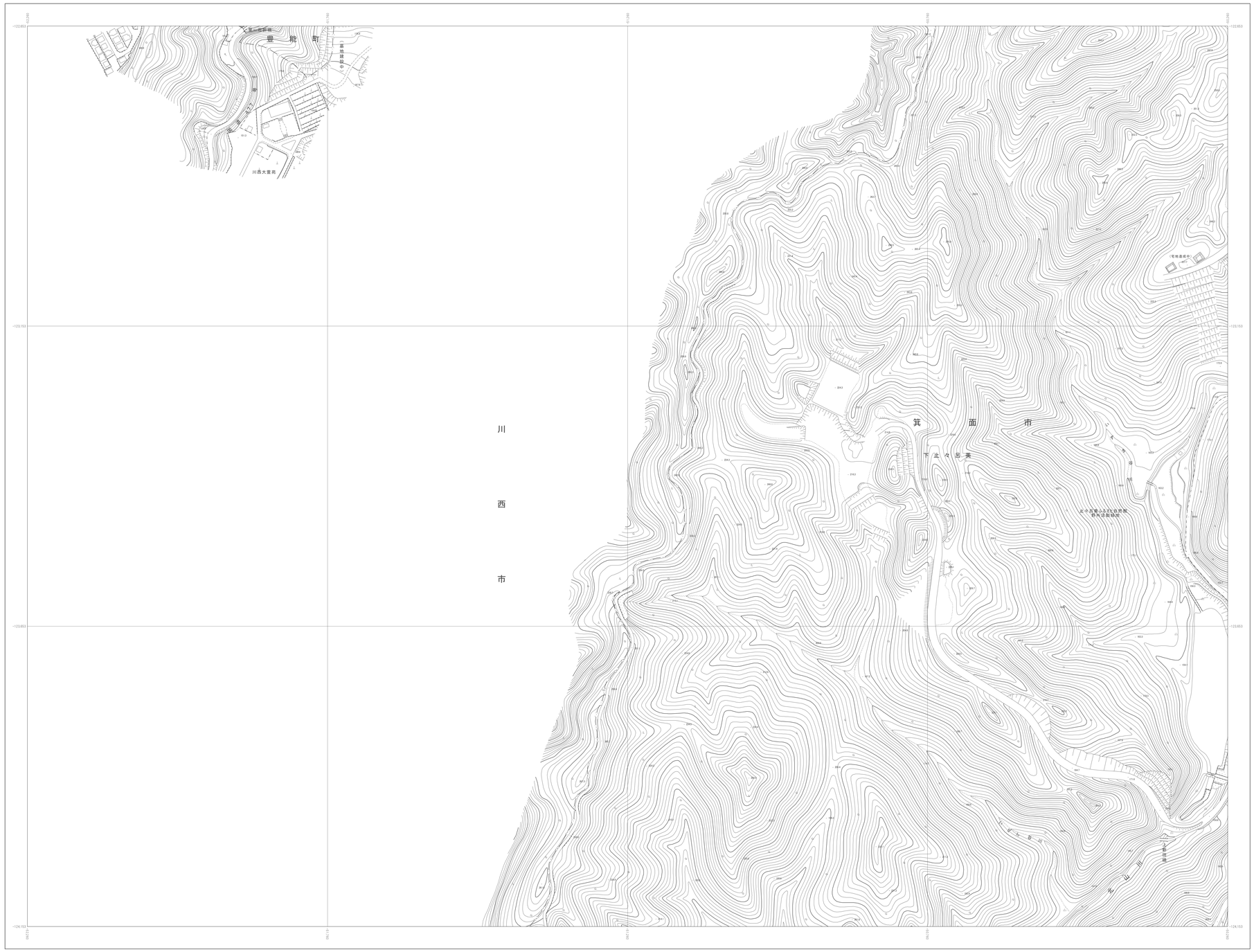

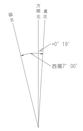

上図は東に方眼北，真北，磁北相互の関係を表し，角度の数値とほぼずれも一致しない。

1：2,500

0 50 100 200 300 400 500 m

豊 能 町

L－4－7

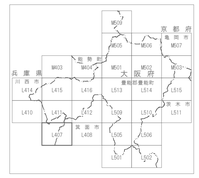

記号

建物		△ 25.6	三角点
4	堅ろう建物	⊞ 25.62	水準点
施設台		⊕ 25.6	基準点(国土地理院)
		▽ 25.6	三角点(国土地理院)
		▽ 25.6	三角点(その他)
		⊞ 25.62	水準点(その他)
		· 25.6	標高点(国土地理院)
		· 25.6	標高点(その他)
堅ろう施設台		· 25.6	所在不明標高点
		25.62	電子基準点

官公署		門	
裁判所		鳥居	
検察庁		基	碑
税務署		記念	碑
郵便局		石	像
森林管理署		路傍	祠
交番・駐在所		地蔵	
消防署		鳥	居
職業安定所		トンネル・坑口	
公共の施設		独立煙突(工業煙突)	
出張所等		独立煙突(砂糖煙突)	
神社		油井・ガス井	
寺院		起重機	
キリスト教会		タンク	
学校		煙突	
幼稚園・保育園		高塔	
公会堂・公民館		電波塔	
老人ホーム		灯台	
保健所		灯標	
病院		水位観測所	
銀行		坑口	
協同組合		噴火口・噴気口	
倉庫		温泉・鉱泉	
火薬庫		材料置場	
工場		石段	
変電所		地下鉄・地下道入口	
揚排水ポンプ場		かき	
ガソリンスタンド		ヘ	ハ
会館		指示点	
駐車場			
営業倉庫地			

高幅道路		普通鉄道	
駐車道		路面の鉄道	
歩道		特殊軌道	
自転車道		索道	
建設中の道路		建設中の鉄道	
歩道・分離帯		乗降場・プラットホーム	
道路のトンネル		鉄道のトンネル	
道路橋		鉄道橋	
堤橋		鉄道の踏切・地下道	
橋形歩道橋・道路の踏切・地下道		架空索道・ロープウェイ	
水路		送電線	
人工斜面		区域界	
土堤等		植生界	
		耕地界	

都・府・県界	郡市・指定都市の区界
北海道の支庁界	大字・町界
郡市特別区界	所属界

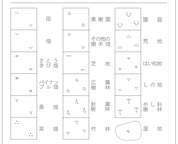

座標系は平成１４年国土交通省告示第９号の規定
による第Ⅵ座標系
投影は横メルカトル図法
図郭に表示してある座標値はキロメートル単位
方眼は0．5キロメートル間隔
高さの基準は東京湾の平均海面
等高線の間隔は2メートル
平面直角座標は，世界測地系に対応

L－4－7