豊 能 町 都 市 計 画 図

1：2，500地形図

M－5－9

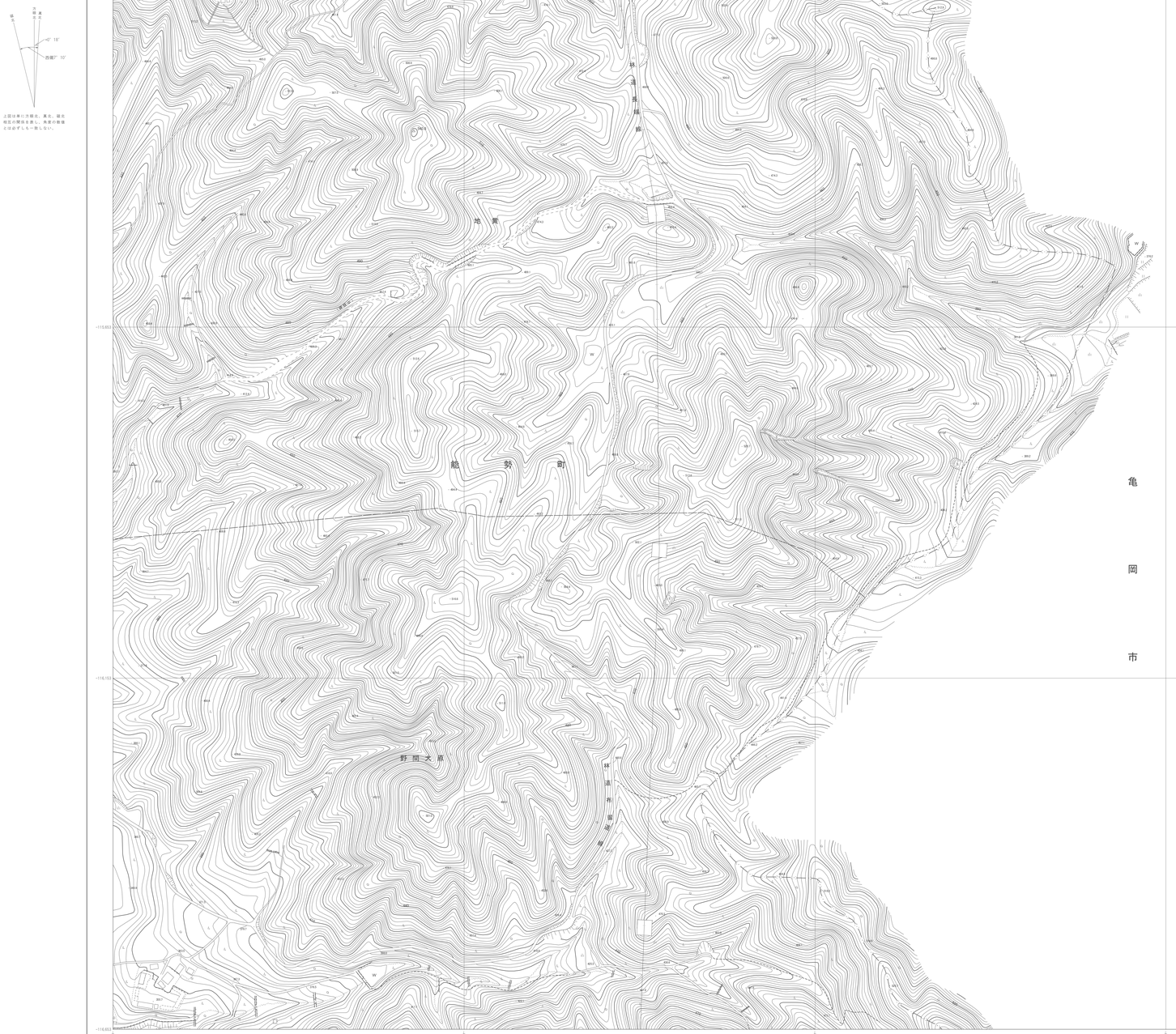

上図は東に方眼北、真北、磁北相互の関係を表し、角度の数値とほぼずれも一致しない。

豊　能　町

1：2，500

M－5－9

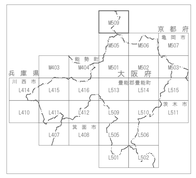


記号
建物
記号建物
施設
記号施設
三角点
水準点
電子基準点
官公署
裁判所
検察庁
税務署
郵便局
森林管理署
交番・駐在所
消防署
職業安定所
公共の安定所
出張所等
神社
寺院
キリスト教会
学校
幼稚園・保育園
公会堂・公民館
老人ホーム
保健所
病院
銀行
協同組合
倉庫
火薬庫
工場
変電所
揚水ポンプ場
ガソリンスタンド
会館
駐車場
児童遊園地
門
鳥居
記念碑
モニュメント
記念塔
ストーン
とうろう
鳥居
トンネル・坑口
独立煙突(工業煙突)
独立煙突(非常用)
油井・ガス井
起重機
クレーン
煙突
高塔
電波塔
気象
灯台
灯標
水位観測所
波止
噴水口・噴気口
温泉・鉱泉
材料置場
給油所
ガソリンスタンド
郵便局
市役所
区役所
町村役場
官公庁
学校
病院
市
区
町
村
高幅道路
駐車道
徒歩道
庭園路
建設中の道路
歩道・分離帯
道路のトンネル
道路橋
橋
堤防・護岸
護岸の間隔小
水
人工斜面
土堤等
普通鉄道
路面の鉄道
特殊軌道
索道
建設中の鉄道
鉄道のトンネル
鉄道橋
鉄道の間隔小
電柱
送電線
区域界
境界
郡市界
都道府県界
郡界
市区町村界
大字・町界
所属界
田
畑
果樹園
桑畑
茶畑
荒地
竹林
湿地
崖
荒地
はい草地
しの地
ゴルフ場
ゴルフ場
ゴルフ場