豊能町都市計画図

1：2，500地形図

Ｌ－５－１３

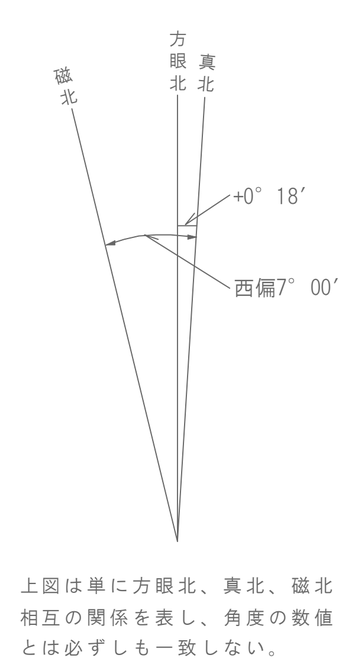

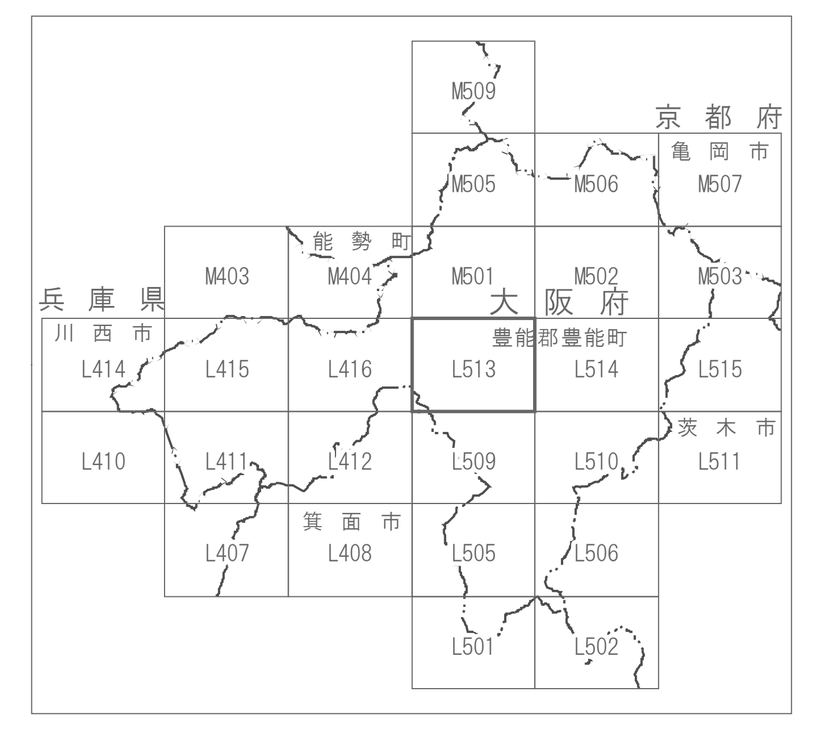

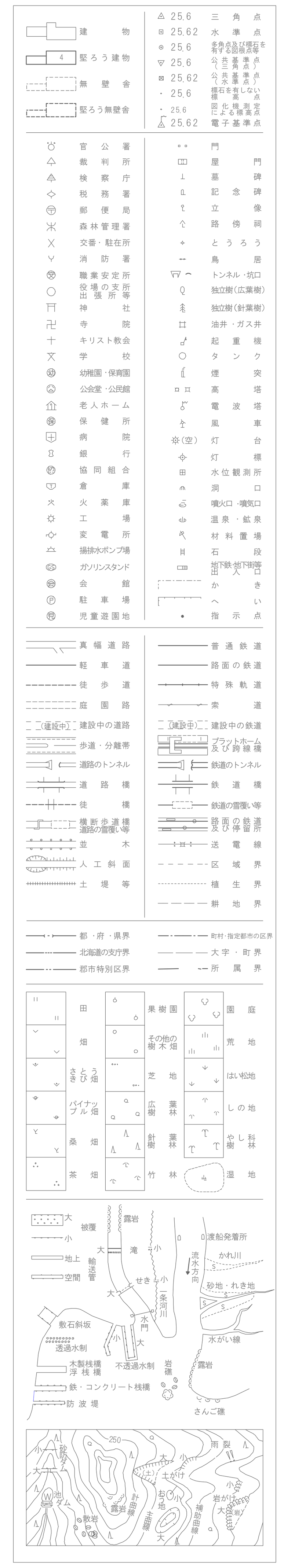

座標系は平成１４年国土交通省告示第９号の規定による第Ⅵ座標系

投影は横メルカトル図法

図郭に表示してある座標値はキロメートル単位

方眼は０．５キロメートル間隔

高さの基準は東京湾の平均海面

等高線の間隔は２メートル

平面直角座標値は、世界測地系に対応

Ｌ－５－１３
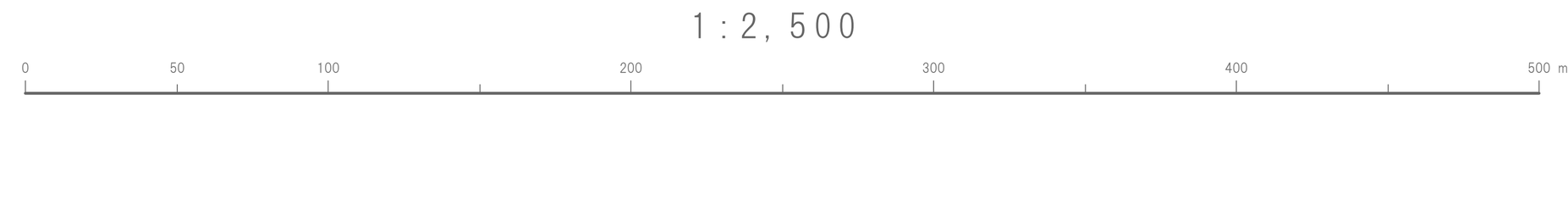
豊　能　町