豊 能 町 都 市 計 画 図

1：2，500地形図
L－4－15

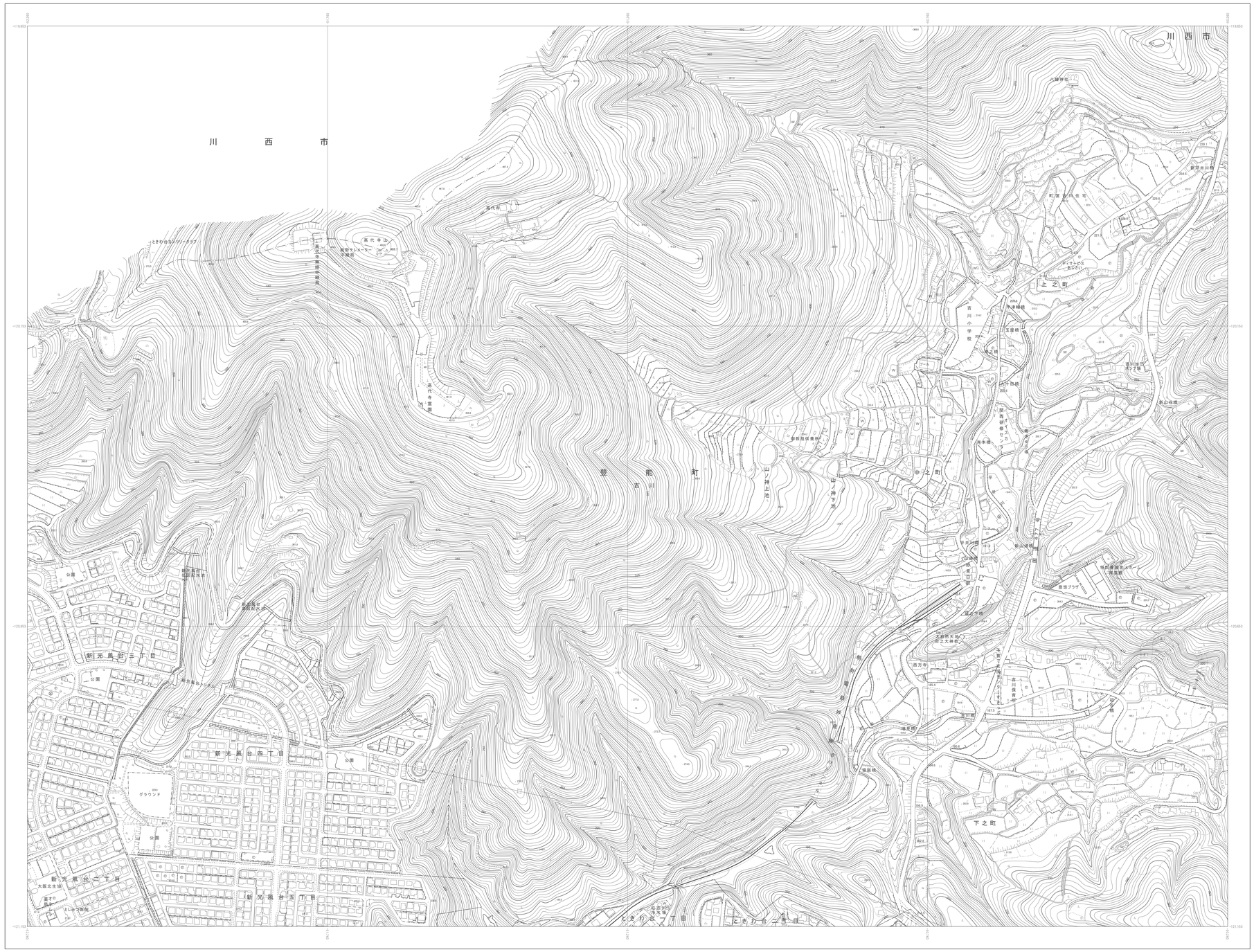

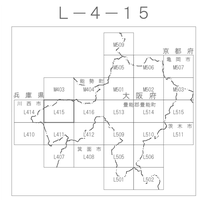

記号



座標系は平成14年国土交通省告示第9号の規定
による第VI系座標系
投影は横メルカトル図法
図形に表示してある座標値はキロメートル単位
方眼は0．5キロメートル間隔
高さの基準は東京湾の平均海面
等高線の間隔は2メートル
平面直角座標値は，世界測地系に対応

豊 能 町

L－4－15

1:2,500